



INFOBRAMA 2020

Novedades para la observación de la berrea del ciervo en la Reserva de Boumort.

Este año se mantiene la regulación para la observación de la berrea del ciervo en la Reserva Nacional de Caza de Boumort establecida el año 2019.

Para disfrutar de este impresionante fenómeno natural, tenéis dos opciones:

● Visita libre

Visitar la Reserva por vuestra cuenta, para lo cual disponéis de 4 rutas recomendadas con sus puntos de interés indicados en el mapa. Imprescindible vehículo 4x4.

Encontraréis un punto de información en el Mirador de Fites (punto nº 7) que estará operativo los días siguientes: 11, 12, 13, 19, 20, 26 y 27 de septiembre, y 3, 4, 10, 11, 12, 17 y 18 de octubre. Acceso libre y gratuito.

El horario de atención al público en este punto será de 8 de la mañana a 8 de la tarde los sábados y los días 11 de septiembre y 11 de octubre; y de 8 de la mañana a 2 de la tarde el resto de días.

● Visita guiada

Visitar la Reserva con una empresa de guías autorizada es la mejor manera de disfrutar de la experiencia con total tranquilidad y sin perjudicar a la fauna.

Para la temporada de la berrea del ciervo 2020, del 15 de septiembre al 15 de octubre, se ha habilitado una zona reservada exclusivamente para visitas guiadas. ¡Disfrutad de sus ventajas en una aventura inolvidable!



Enlace a empresas autorizadas 2020

<http://www.pallarsjussa.net/Pdfs/brama.pdf>

Generalitat de Catalunya
 Departament d'Agricultura,
 Ramaderia, Pesca i Alimentació
 Reserva Nacional de Caça de Boumort

C/ Can Farga, 4 / 25620 Tremp
 Tel: 973 65 47 16
www.pallarsjussa.net/boumort

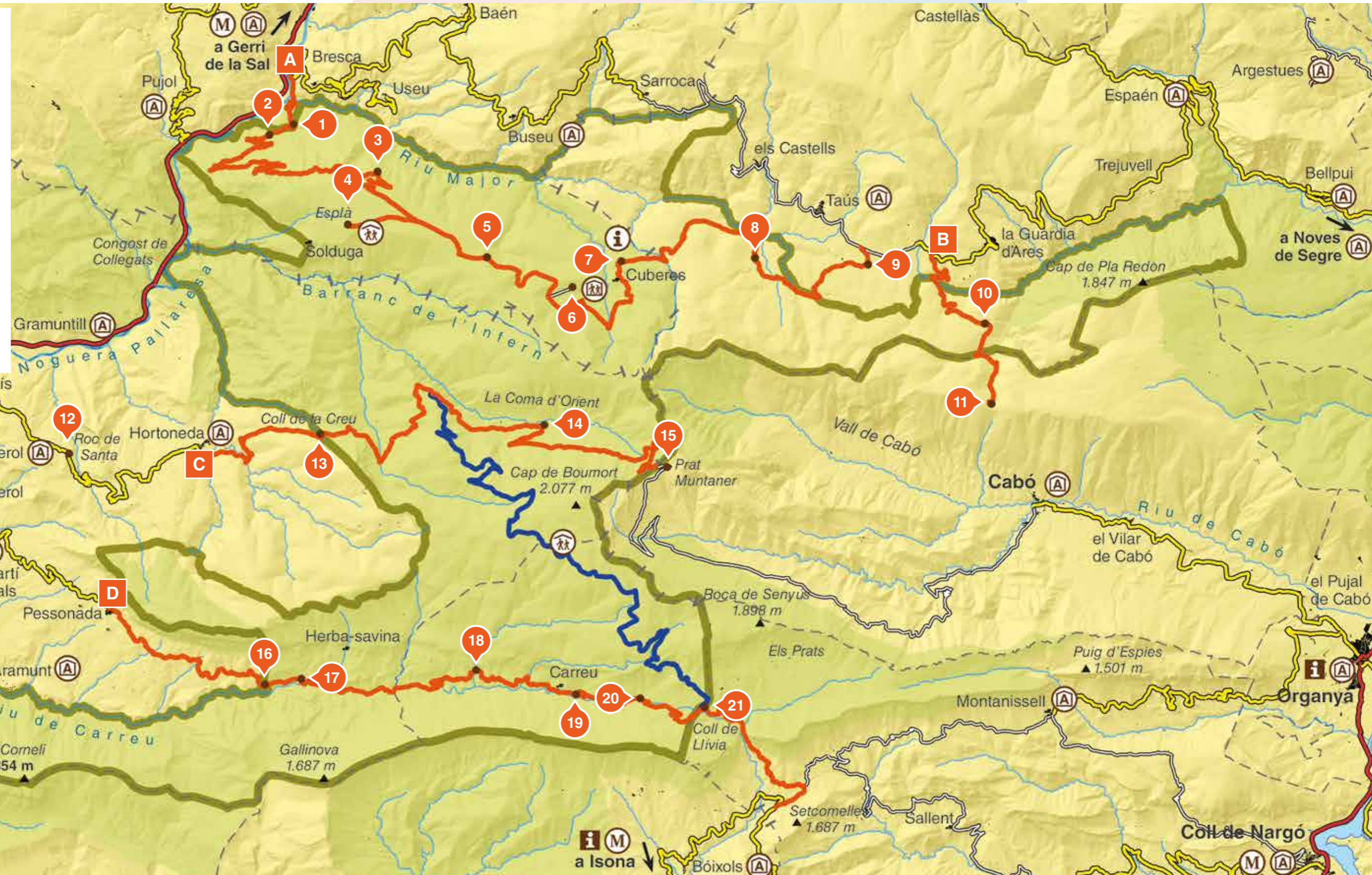


📷 Fotografía

Si queréis fotografiar ciervos y buitres de cerca, consultad precios y condiciones de nuestra oferta de observatorios fijos de fauna salvaje enviando un correo electrónico a: mcboumort@gencat.cat



- Reserva Nacional de Caza de Boumort
- Red Natura 2000
- Carretera Nacional
- Carretera secundaria pavimentada
- Pista forestal no pavimentada
- Ruta recomendada visita libre
- Pista reservada a visitas guiadas
- Itinerario visita libre. Descripción en el reverso.
- Puntos de interés. Descripción en el reverso.
- Alojamiento turístico
- Refugio libre
- Refugio guardado
- Punto de información durante la berrea
- Centro de interpretación o museo
- Información turística



0 1 2
 Kilómetros



Puntos de interés en las rutas recomendadas para visita libre

Ordenados de oeste a este y de norte a sur. Véase la ubicación en el mapa del anverso, según numeración.



También os podéis descargar la ubicación de estos puntos en el móvil (indispensable disponer de la aplicación Google Earth o cualquier otra aplicación gráfica).

www.pallarsjussa.net/sites/default/files/Punts_interes_Boumort.kmz

A. Camino del puente de Baén a Taús

- Fuente de Comacalent.** Fuente y área de picnic.
- Entrada a la Reserva desde Gerri de la Sal.** Cartelera con el mapa de la Reserva e información básica. Vista panorámica sobre el valle del río Noguera Pallaresa y la sierra de Peracalç ("La Giganta Dormida")
- El Santet.** Visita panorámica del bosque de Cuberes, Solà de Baén, Gerri de la Sal y el Pla de Corts.
- Esplà.** Ermita, refugio libre y vistas panorámicas.
- Mirador de Pouet.** Vista panorámica y posibilidades de observación de fauna salvaje.
- Refugio de Cuberes** (www.refugicuberes.com - Tel. 619847866 / 973252439). Refugio guardado. Paseo circular.
- Mirador de Fites.** Punto de información e interpretación sobre la berrea del ciervo. Vista panorámica, observación de fauna salvaje y escucha de la berrea.
- Depósito de agua de Comafreda.** Fuente y área de picnic.
- Entrada a la Reserva por Taús.** Cartelera con el mapa de la Reserva e información básica.



B. Camino de la Collada de Pillat. Taús - La Guàrdia d'Ares

- Tarter dels Minairons.** Sendero y área de picnic.
- Collada de Pillat.** Vista panorámica del valle de Cabó y la cima del Cap de Boumort.

C. Camino de Hortonedá al Coll de la Creu

- Roc de Santa.** Vista panorámica.
- Coll de la Creu** (entrada a la Reserva). Fuente, área de picnic, vista panorámica y posibilidades de observación de rapaces y escucha de la berrea.
- La Coma d'Orient.** Prados de propiedad privada. Posibilidades de observación y escucha de la berrea. No salgáis de la pista ni caminéis en medio de los prados. Permaneced en silencio.
- Prat Muntaner** (entrada a la Reserva desde Cabó).

D. Camino de Pessonada a Coll de Llivia

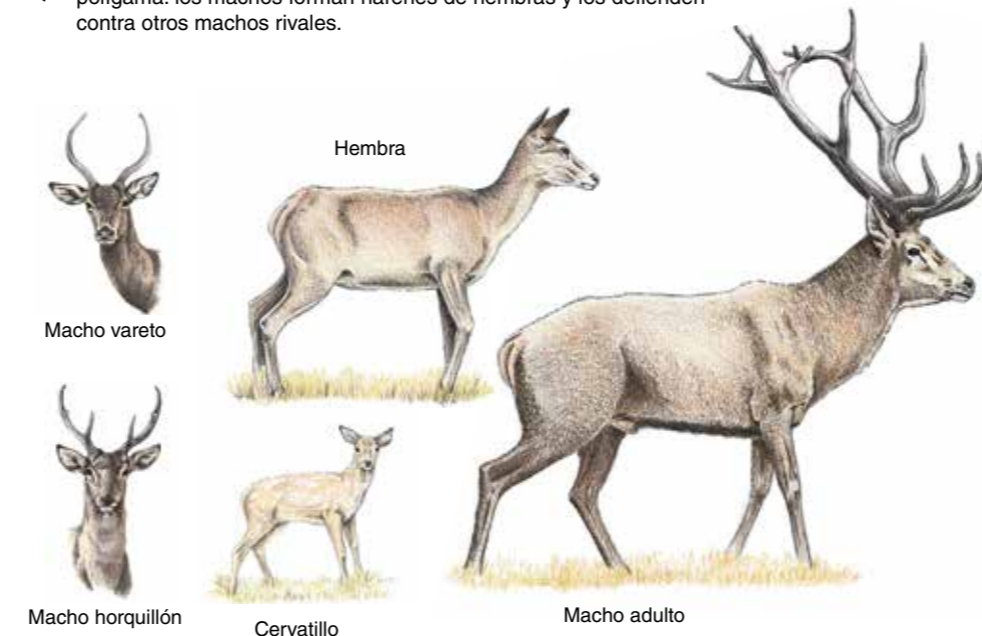
- Entrada a la Reserva desde Pessonada.** Cartelera con el mapa de la Reserva e información básica. Vista panorámica del valle de Carreu.
- Fuente de Les Trilles.** Fuente y área de picnic.
- Clot de Moreu.** Espacio abierto con arbolado diverso y unas ruinas. Observación de rapaces.
- La Molina de Carreu.** Vista sobre la umbría de la sierra de Carreu, con las ruinas del antiguo centro logístico del valle de Carreu.
- Fuente de la Menta.** Fuente y área de picnic.
- Coll de Llivia** (entrada a la reserva desde Bóixols). Cartelera con el mapa de la Reserva e información básica. Vista panorámica del valle de Carreu y Els Prats.



El ciervo y la berrea: qué hay que saber

El ciervo (*Cervus elaphus*) es el mamífero herbívoro más grande que nos queda. Extinguido de Catalunya a finales del siglo XIX, se reintrodujo en Boumort en 1981.

- Tamaño y peso.** 160-250 cm de longitud y 100-120 cm de altura hasta la cruz. Machos: 130-280 kg. Hembras: 80-110 kg.
- Dieta.** Herbívoro rumiante, que tanto pasta hierba como ramonea hojas y ramas de árboles y arbustos (sobre todo en invierno). Complementa la dieta con semillas, frutos, setas, etc.
- Distribución y hábitat.** Se encuentra en terrenos forestales de gran parte de la península Ibérica.
- Población.** Viene regulada por la disponibilidad de alimento y la depredación. En ausencia de depredadores naturales puede aumentar hasta un 30% por año, y si hay demasiados perjudica la vegetación natural y los cultivos. Por eso, conviene regular su población mediante la caza.
- Organización social.** Machos y hembras viven en grupos separados la mayor parte del año, a excepción de la época de celo. Las hembras viven en grupos familiares, liderados por la hembra más vieja. Los machos forman grupos de edades similares o viven solos.
- Nacimiento.** Las crías nacen en primavera. Tienen manchas blancas y no desprenden olor, para pasar desapercibidas ante los posibles depredadores.
- La cornamenta.** Sólo la tienen los machos. Cae entre marzo y abril y se renueva cada año. En agosto ya la tienen totalmente formada. El número de ramificaciones y puntas es un indicador de la edad y la condición física del ciervo, pero no hay una relación directa entre número de puntas y número de años.
- La berrea.** La época del celo es de mediados de septiembre a mediados de octubre. Especie polígama: los machos forman harenes de hembras y los defienden contra otros machos rivales.



Normas y consejos

Normas



Circulad por las vías de acceso público y respetad la señalización.



Durante la época de berrea no se permite salir a pie de las pistas forestales o los senderos recomendados en la guía de visita de la Reserva.



La acampada libre y la pernoctación están prohibidas en la Reserva excepto en los lugares habilitados al respecto (refugio guardado de Cuberes o refugios libres).



Tanto en la Reserva como en la APC L-10.073 (Taús i La Guàrdia d'Ares) está prohibido el uso de focos luminosos para observar la fauna en horario nocturno sin autorización del respectivo titular del terreno cinegético.



Está prohibido encender fuego.



Llevaros con vosotros la basura y depositadla en los contenedores adecuados a la vuelta.

Consejos



Los machos de ciervo en celo pueden ser peligrosos, no os acerquéis.



Utilizad prismáticos o telescopio terrestre para ver mejor a los animales salvajes.



Guardad silencio e interferid lo menos posible con la actividad de fauna.



Aprovechad las horas crepusculares que son las de mayor actividad de los mamíferos.



Respetad a los otros usuarios de la Reserva.

Alojamientos turísticos

Enlaces a alojamientos turísticos de cada una de las tres comarcas de la Reserva

Pallars Jussà
<http://www.pallarsjussa.net/ca/allotjaments>

Pallars Sobirà
<http://turisme.pallarssobira.cat/planifica-el-teu-viatge/allotjaments/>

Alt Urgell
<https://www.alturgell.cat/allotjaments>



¡Volved fuera la época de la berrea!

La Reserva de Boumort tiene una gran riqueza de flora y fauna y se puede visitar prácticamente durante todo el año. Venid a descubrirla fuera de la época de la berrea del ciervo y la tendréis casi toda para vosotros.

¿Qué encontrareis?

- Grandes mamíferos: ciervo, corzo, rebeco, caballo salvaje, jabalí, zorro...
- Aves rapaces: especialmente las 4 especies de buitres europeos
- Observatorios para a fotografiar de cerca la fauna salvaje
- Bosques muy bien conservados y fauna forestal asociada
- Paisajes impresionantes y magníficas panorámicas
- Patrimonio geológico (Geoparque)
- Asentamientos trogloditas y restos de la Guerra Civil


Recordad que la mejor manera de conocer y disfrutar este espacio es con una visita guiada.



Picamaderos negro (*Dryocopus martius*) Bien distribuido por los bosques de la Reserva.



Corzo (*Capreolus capreolus*) Es el más pequeño de los cérvidos. En Boumort es mucho más escaso que el ciervo.



Quebrantahuesos (*Gypaetus barbatus*) Única ave en el mundo osteófaga, se alimenta casi exclusivamente de huesos.



Buitre negro (*Aegypius monachus*) Boumort es el único lugar de Cataluña donde cría el buitre negro.